Farner - Bike

Schwierigkeit:
Kondition:
Popularität:
Tourenberichte: 1 Stück

Distanz: 38.6 km
Zeitbedarf: 4:00 h

Aufstieg: 1227 m
Höchster Punkt: 1157 m.ü.M.

Region: Zürichsee
Startpunkt: Uznach, Bahnhof

Tourenbeschreibung

Von der Storchenkolonie Uznach auf den Oberricken und den Farner: Die Farner-Route bietet intakte Natur und viele Höhenmeter am Rand der Agglomeration Zürich.

Ausgangspunkt dieser Tour ist das Städtchen Uznach, wo es eine grosse Storchenkolonie gibt. Gut möglich, dass man schon auf den ersten Metern eines der weiss-schwarzen Tiere zu sehen bekommt. So leicht wie die Vögel bewältigt man den Anstieg auf den Oberricken mit dem Bike nicht: Zwischen Ernetschwil und Bildhus überwindet man auf 2,5 Kilometern eine Höhendifferenz von fast 300 Metern.

Der Weg führt weiter durch die Hochmoore auf dem Ricken, die sich in der Blütezeit (Mai/Juni) von ihrer prächtigsten Seite zeigen. Vom Dorf Ricken geht es nochmals 150 Meter aufwärts zum Oberricken. Auf den nun folgenden vier Kilometern kann man abwärts fahrend auf Asphalt, Kies und Wiesen Kräfte sammeln.

Die braucht man für den Anstieg auf den 1157 Meter hohen Farner. Dort wartet eine schöne Aussicht auf Linthebene, Zürichsee und Alpen. Die Abfahrt nach Goldingen ist der technisch anspruchsvollste Teil dieser Tour. Auf der restlichen Strecke bis zum Ziel in Uznach rollt man auf Nebenstrassen und Feldwegen gemütlich talwärts.

Orte an der Route

Uznach - Ernetschwil - Bildhus - Ricken - Oberricken - Walde - Stäg - Rüeterswil - Hindermüli - Goldingen - Egligen - Bannholz - Zürcher Höhenklinik Wald - Farner - Sack - Egligen - Goldingen - Bürg - Neuhus - Uznaberg - Uznach

Hinweis(e)

Die Route ist mit den SchweizMobil-Wegweisern «Farner Bike», Nummer «481» in der beschriebenen Richtung markiert.

Die Route befindet sich vorwiegend (mit Ausnahme von ca. 3 km) auf geteertem Gelände.

Siehe auch

Zürichsee Tourismus
CH-8640 Rapperswil
Tel: +41 (0)55 220 57 57
E-Mail: zuerichsee@zuerich.com
Internet: www.zuerich.com

Farner - Bike

natürli
ZÜRIOBERLAND

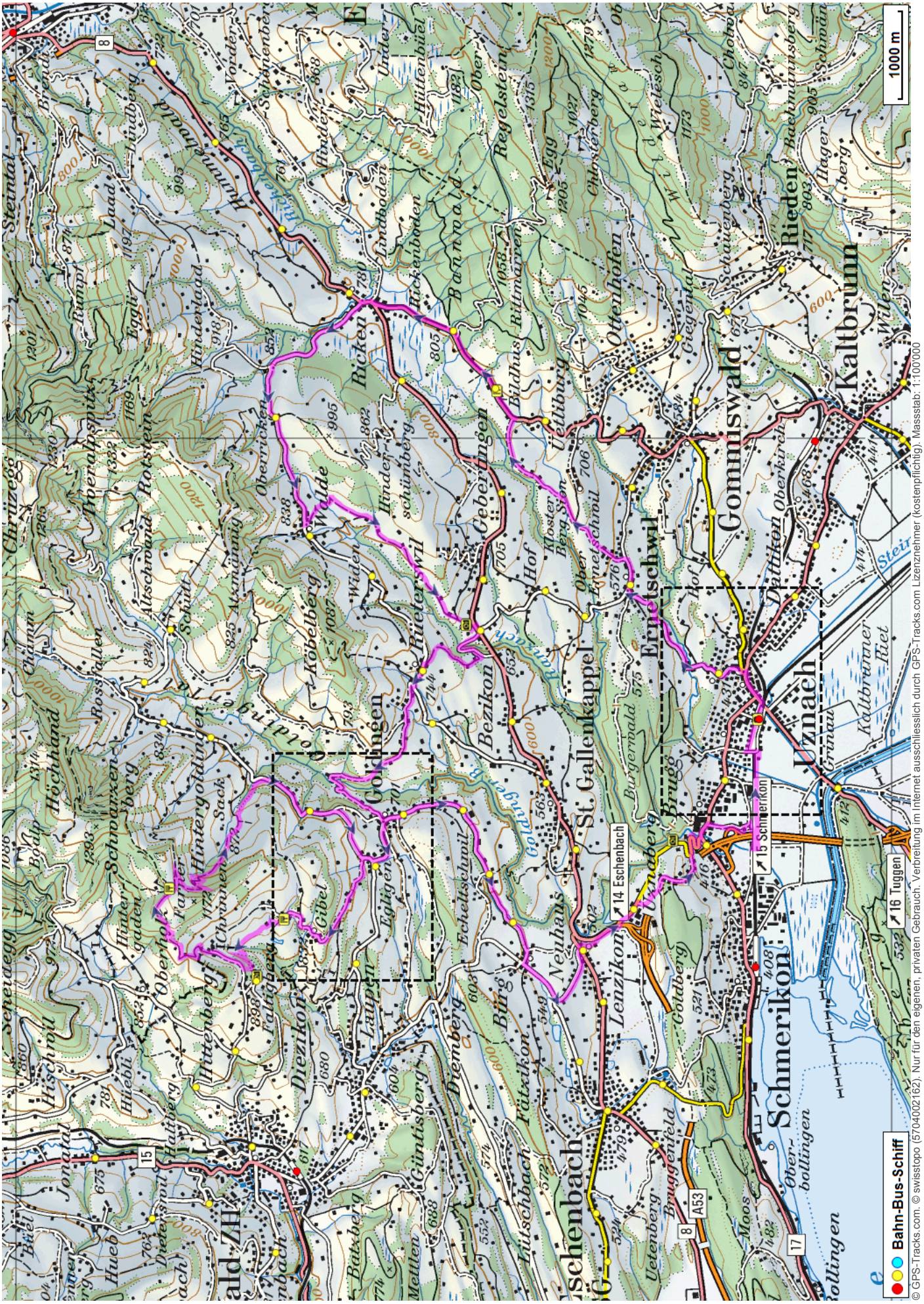

© GPS-Tracks.com. © swisstopo (5704002162). Nur für den eigenen, privaten Gebrauch. Verbreitung im Internet ausschliesslich durch GPS-Tracks.com Lizenznehmer (kostenpflichtig). Massstab: 1:100'000

Farner - Bike

natürli ZÜRIOBERLAND

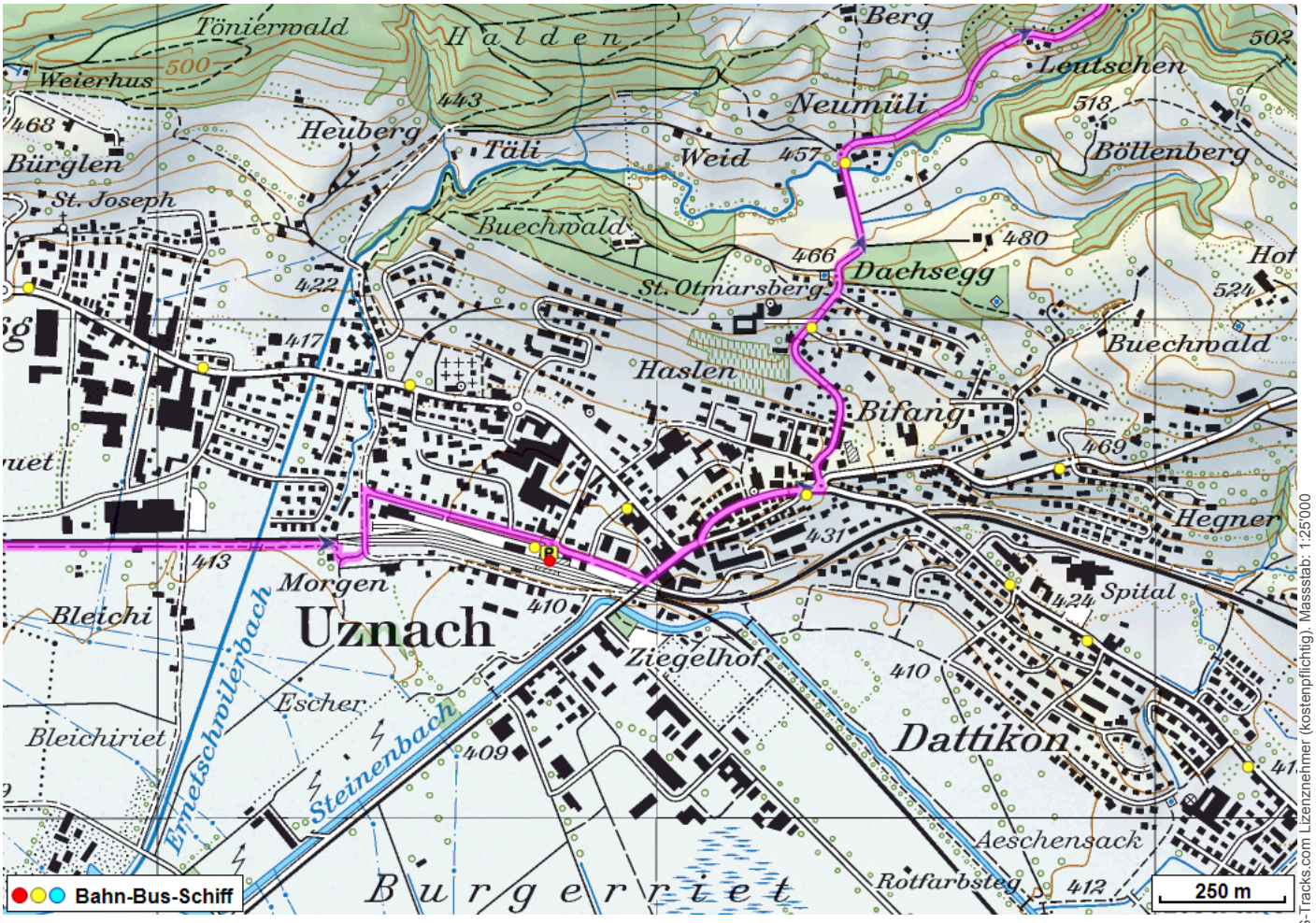

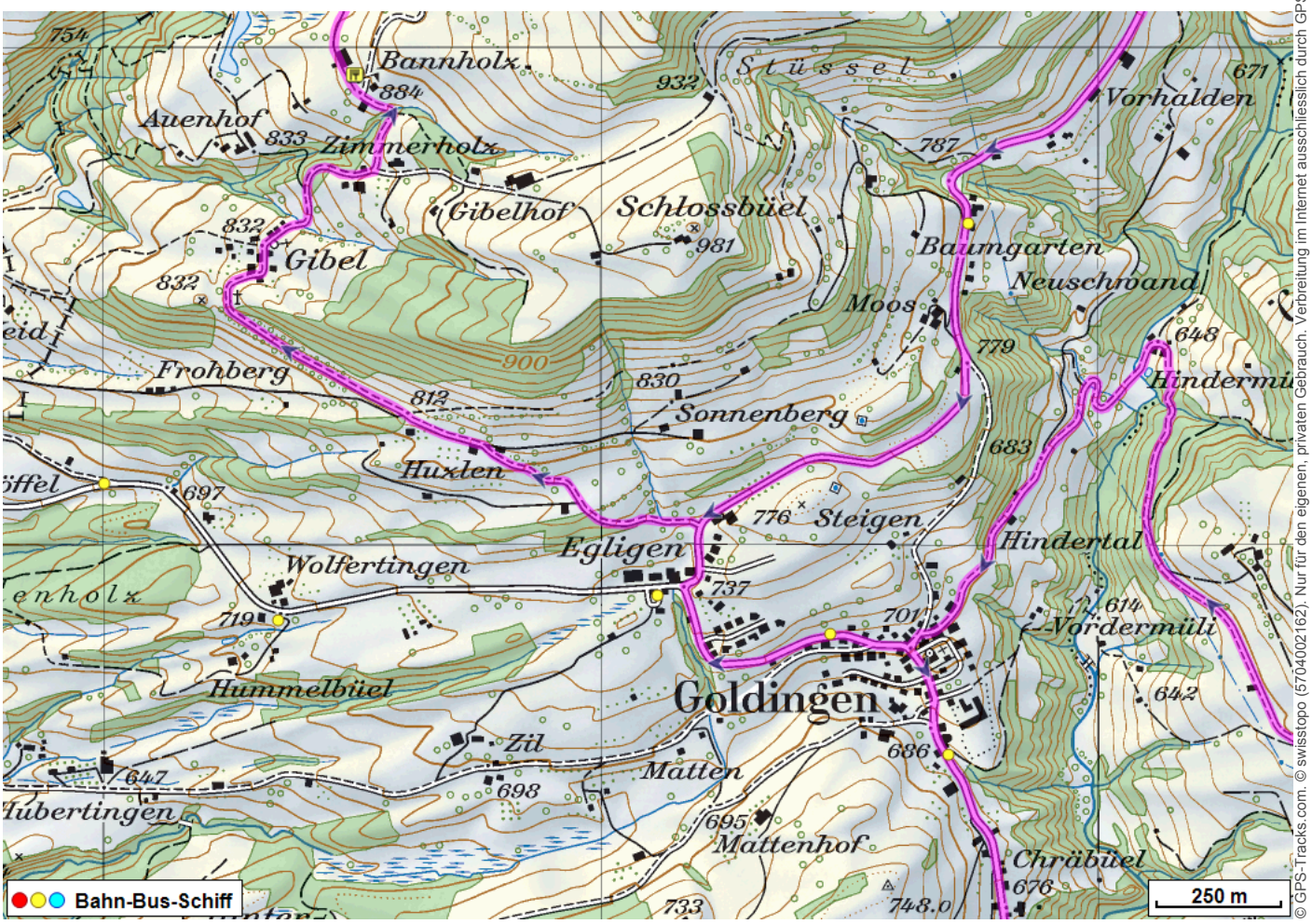

© GPS-Tracks.com © swisstopo (5704002162), Nur für den eigenen, privaten Gebrauch. Verbreitung im Internet ausschliesslich durch GPS-Tracks.com Lizenznehmer (kostenpflichtig), Massstab: 1:25'000

Farner - Bike

Höhenprofil

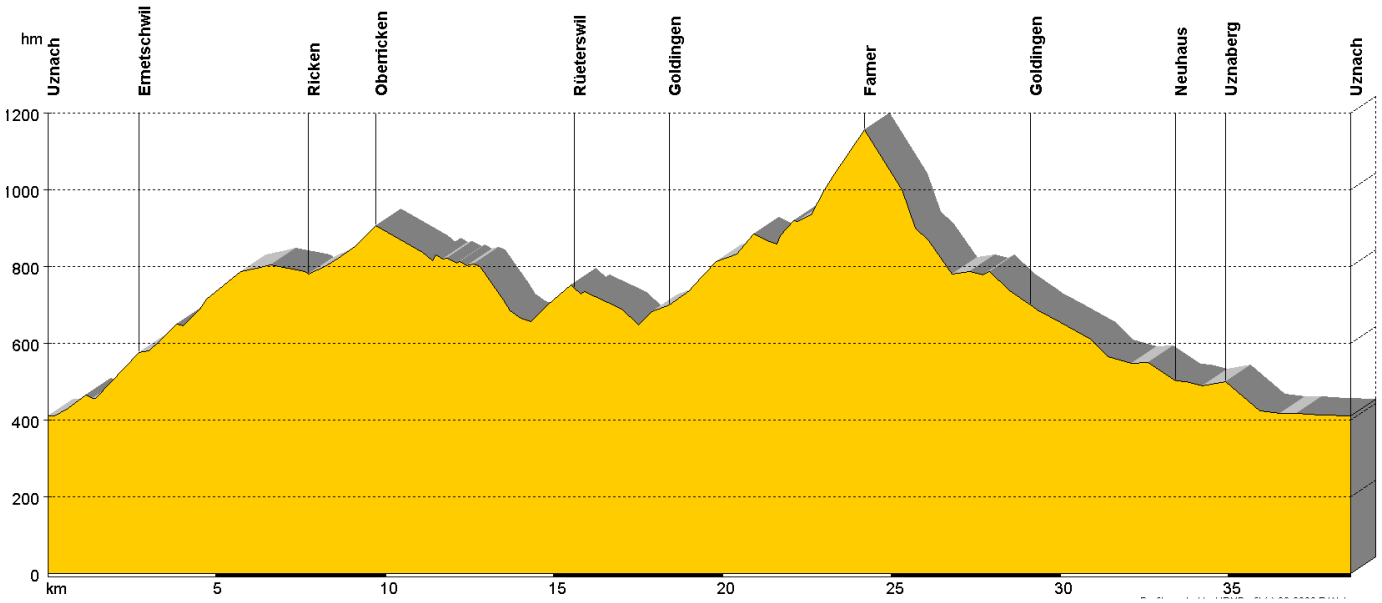

Diese Tour mit Topokarte aufs Smartphone laden (iPhone, Android)

Scanne den QR-Code. Dadurch erhältst Du auf dem Smartphone die Tourendaten und alle notwendigen SwissTopo-Karten ab Mst. 1:25'000, so dass Du alles ohne Handyempfang nutzen kannst.

Wetter im Gebiet ab dem 24.06.2015

Mittwoch
Meistens klar. Höchsttemperatur 20C. Wind aus NO mit 10 bis 15 km/h.

Donnerstag
Meistens klar. Höchsttemperatur 23C. Wind aus WNW und wechselhaft.

Freitag
Meistens klar. Höchsttemperatur 24C. Wind aus NNO und wechselhaft.

Samstag
Gewitter. Höchsttemperatur 21C. Wind aus WSW mit 10 bis 15 km/h. Regenrisiko 80 %.

Tourenberichte (in Originalsprache)

12.06.2010, Ion Rudolf Conradin

Habe nur die "Goldigen" Tour von Wald aus gemacht muss jedoch sagen dass der Aufstieg zur Farner Alp zwar kurz ist es aber in sich hat. Die Abfahrt hat zeitweise über 25% Gefälle und ist auf Schotter, sehr interessant aber Anfänger werden da doch lieber zu Fuss gehen. Wer hier hinauf willl, bei dem ist auf jeden Fall schieben angesagt.

Tour erstellt am: 29.03.2010
Letzte Tourenänderung: 15.01.2014
Quelle: www.zuerich.com / GPS-Tracks.com